

# PLĀNOTO INŽENIERKOMUNIKĀCIJU PLĀNS

M 1:1000

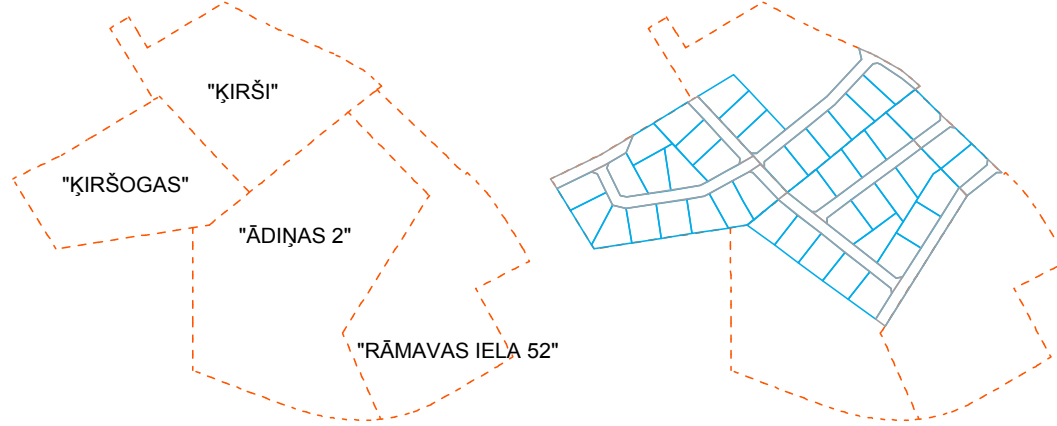
## IZVIETOJUMA SHĒMA



## DETĀLPLĀNOJUMU "KIRŠOGAS" "KIRŠI" "ĀDIŅAS 2" "RĀMAVAS IELA 52" TERITORIJAS SHĒMA

PIRMS PROJEKTA IZSTRĀDES

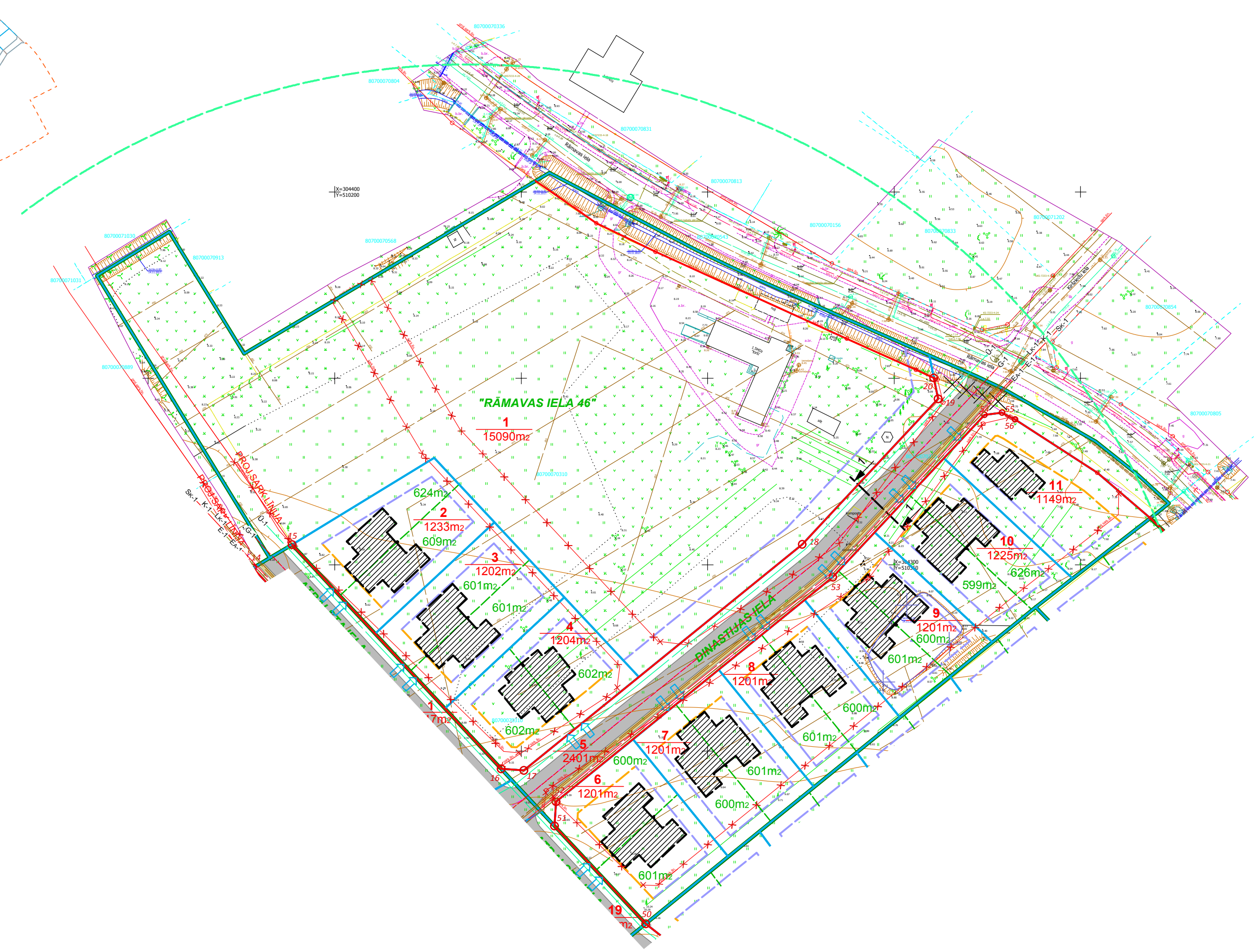

PĒC PROJEKTA IZSTRĀDES



## DETĀLPLĀNOJUMA TERITORIJAS SHĒMA

PIRMS PROJEKTA IZSTRĀDES

PĒC PROJEKTA IZSTRĀDES



PROJEKTĒTĀS ZEMES VIENĪBAS UN APGRŪTINĀJUMI										Apgrūtinājumi, kārtas Nr.							
Nr.p.k.	Plānotā adrese	Atļautā izmantošana	Platība (m2)	NĪLM	Maksimālais apbūves blīvums (%)	Maksimālais ēkas augstums (m)	Maksimālā apbūves intensitāte (%)	Minimālā brīvā zaļā teritorija (%)	Vides un dabas resursu funkcionālās aizsargosības teritorija ap pasākumu vai ceļu-sarkanā līnija (m2)		Ceļa servitūta teritorija (m2)	Ūdensnotekas (dzenstecū regulēta potams un speciāli rakstas gultnis), kā arī uz tā esošas hidroinženierbūves un ierīces ekspluatācijas teritorijā izmantojamās zemes (m2)		Ekspluatācijas aizsargosības teritorija gar pašrocības vadu (m2)	Ekspluatācijas aizsargosības teritorija gar elektro tīku gaissvītņu pīlētās un ciemos ar namatbūvniecību līdz 20 kilovoltiem (m2)	Ekspluatācijas aizsargosības teritorija gar elektro tīku kabeļu tīņu (m2)	Ekspluatācijas aizsargosības teritorija gar pašrocības vadu (m2)
									Nr.1	Nr.2		Nr.3	Nr.4				
1	"RĀMAVAS IELA 46"	DzM1	2000 13090	0601 0101	30	12	---	---	562	15090	1145	280	1741	60	118	63	
2	ATBALSTĀ IELA 10	DzM1	1233	0600 vai 0601	30	12	---	---	---	1233	---	---	---	---	---	---	
3	ATBALSTĀ IELA 8	DzM1	1202	0600 vai 0601	30	12	---	---	---	1202	---	---	---	---	---	---	
4	DINASTIJAS IELA 2	DzM1	1204	0600 vai 0601	30	12	---	---	---	1204	---	---	---	---	---	---	
5	DINASTIJAS IELA	TL	2401	1101	---	---	---	---	---	2401	---	199	51	---	---	---	
6	ATBALSTĀ IELA 6	DzM1	1201	0600 vai 0601	30	12	---	---	---	1201	---	---	---	---	---	---	
7	DINASTIJAS IELA 9	DzM1	1201	0600 vai 0601	30	12	---	---	---	1201	---	---	---	---	---	---	
8	DINASTIJAS IELA 7	DzM1	1201	0600 vai 0601	30	12	---	---	---	1201	---	---	---	---	---	---	
9	DINASTIJAS IELA 5	DzM1	1201	0600 vai 0601	30	12	---	---	---	1201	---	---	---	---	---	---	
10	DINASTIJAS IELA 3	DzM1	1225	0600 vai 0601	30	12	---	---	---	1225	---	---	---	---	---	---	
11	DINASTIJAS IELA 1	DzM1	1149	0600 vai 0601	30	12	---	---	---	1149	---	23	---	---	---	---	
			<b>Kopā:</b>	<b>28308</b>													

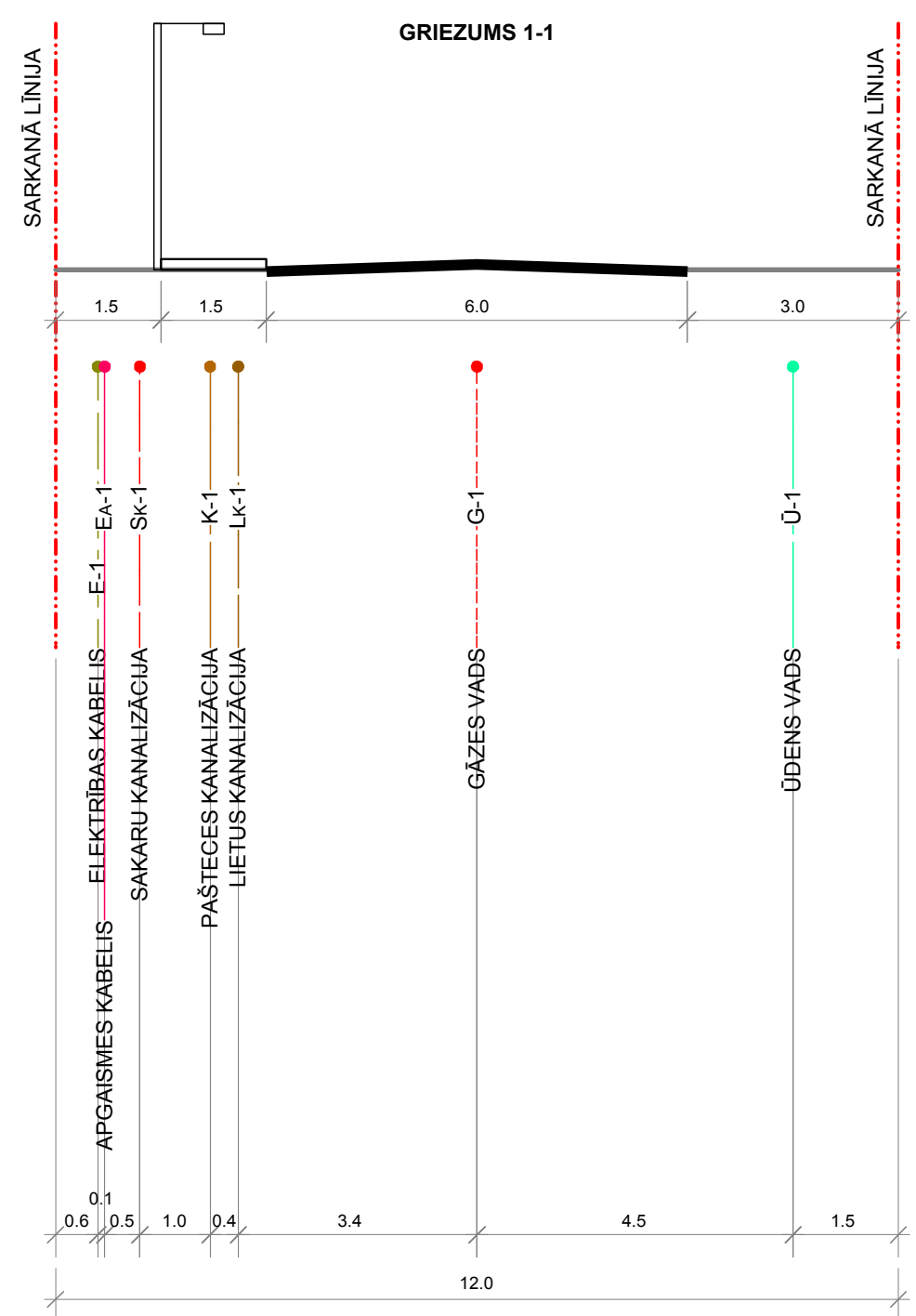
Izpildot kadastrālo uzskaiti, zemes platības var tikt precizētas

PLĀNOTĀS INŽENIERKOMUNIKĀCIJAS	
E-1	ELEKTRIKAS KABEĻIS
EA-1	APGAISMES KABEĻIS
SK-1	SAKARU KANALIZĀCIJA
K-1	PAŠTECES KANALIZĀCIJA
LK-1	LIETUS KANALIZĀCIJA
G-1	GAZES VADS
Ū-1	ŪDENS VADS

APZĪMĒJUMI		NOSAUKUMS	
[Green dashed line]	DETĀLPLĀNOJUMA ROBEŽA	[Green dashed line]	DETĀLPLĀNOJUMA ROBEŽA
[Red dashed line]	ZEMES VIENĪBAS ROBEŽA	[Red dashed line]	ZEMES VIENĪBAS ROBEŽA
[Red solid line]	PLĀNOTĀ SARKANĀ LĪNIJA	[Red solid line]	PLĀNOTĀ SARKANĀ LĪNIJA
[Red dashed line with X]	LIKVIDĒJAMĀ SARKANĀ LĪNIJA	[Red dashed line with X]	LIKVIDĒJAMĀ SARKANĀ LĪNIJA
[Blue dashed line with X]	LIKVIDĒJAMĀ ŪDENS TILPNE	[Blue dashed line with X]	LIKVIDĒJAMĀ ŪDENS TILPNE
[Blue dashed line]	PLĀNOTĀ ZEMES VIENĪBAS ROBEŽA	[Blue dashed line]	PLĀNOTĀ ZEMES VIENĪBAS ROBEŽA
[Green dashed line]	PROJEKTĒJAMĀ ZEMES VIENĪBAS ROBEŽA DVĒŅU MĀJU APBŪVEI	[Green dashed line]	PROJEKTĒJAMĀ ZEMES VIENĪBAS ROBEŽA DVĒŅU MĀJU APBŪVEI
[Green dashed line]	Dzintas iela 1	[Green dashed line]	PLĀNOTĀ ZEMES VIENĪBAS ADRESE
[Green dashed line]	"KIRŠI"	[Green dashed line]	NEKUSTAMĀ IPĀŠUMA NOSAUKUMS
[Red dashed line]	8070 007 1204	[Red dashed line]	ZEMES VIENĪBAS KADASTRĀ APZĪMĒJUMS
[Red dashed line]	1200mz	[Red dashed line]	PLĀNOTĀS ZEMES VIENĪBAS NUMURS / PLATĪBA
[Green dashed line]	600mz	[Green dashed line]	PROJEKTĒJAMĀS ZEMES VIENĪBAS PLATĪBA DVĒŅU MĀJU APBŪVEI
[Hatched area]	PLĀNOTĀ APBŪVES IZVIETOJUMA ZONA	[Hatched area]	PLĀNOTĀ APBŪVES IZVIETOJUMA ZONA
[Blue dashed line]	BŪVLAIDE	[Blue dashed line]	BŪVLAIDE
[Blue dashed line]	APBŪVES LĪNIJA	[Blue dashed line]	APBŪVES LĪNIJA
[Blue dashed line]	CEĻA ASS	[Blue dashed line]	CEĻA ASS
[Grey area]	PLĀNOTĀ BRAUKTUVE	[Grey area]	PLĀNOTĀ BRAUKTUVE
[Yellow area]	PLĀNOTĀ IETVE	[Yellow area]	PLĀNOTĀ IETVE
[Arrow]	IELAS ŠĶĒRSPROFILA VIETA	[Arrow]	IELAS ŠĶĒRSPROFILA VIETA
[Arrow]	IEBRAUKTUVE ZEMES GABALĀ (PRECIZĒTĀS TEHNISKAJĀ PROJEKTĀ)	[Arrow]	IEBRAUKTUVE ZEMES GABALĀ (PRECIZĒTĀS TEHNISKAJĀ PROJEKTĀ)
[Red circle]	SARKANĀS LĪNIJAS PAGRIEZIENA PUNKTS	[Red circle]	SARKANĀS LĪNIJAS PAGRIEZIENA PUNKTS
[Green dashed line]	UGUNSDZĒSĪBAS HIDRANTU 200M ZONA	[Green dashed line]	UGUNSDZĒSĪBAS HIDRANTU 200M ZONA

## IELAS ŠĶĒRSPROFILS

M 1:100



## PIEZĪMES

- DETĀLĒ PLĀNOJUMI IPĀŠUMIEM "KIRŠOGAS", "KIRŠI", "ĀDIŅAS 2", "RĀMAVAS IELA 52" VEIDO VIENOTU IELU UN KOMUNIKĀCIJU TĪKLU.
- DETĀLPLĀNOJUMĀ IZDALĪTĀS ZEMES VIENĪBAS, "KIRŠI", "ĀDIŅAS 2", "RĀMAVAS IELA 52", NETIEK PLĀNOTA APBŪVE UN TAJĀS TIEK SAGLABĀ LĪDZŠINĒJĀ SITUĀCIJA.
- MEŽA TERITORIJĀ ATTĒLOTA SASKAŅĀ AR MEŽA INVENTARIZĀCIJAS DATIEM
- DETĀLPLĀNOJUMA TERITORIJĀ IZMANTOTĀ TOPOGRĀFISKĀ INFORMĀCIJA:
  - UZMĒRĪŠANA VEIKTA 2017. GADA 14. NOVEMBRĪ.
  - LKS-92 TM KOORDINĀTU SISTĒMA, MĒROGA KOEFICIENS 0.999616.
  - LATVIJAS NORMĀLO AUGSTUMU SISTĒMA (LAS-2000.5).01.12.2014.
  - UZMĒRĪŠANĀ IZMANTOTA LatPos GP BĀZES STACIJA "OJĀRS" RTK REŽĪMĀ (VAI PĒCAPSTRĀDE).
  - NEKUSTAMĀ IPĀŠUMA KADASTRĀ KĀRTEŠ DATI UZ 29.11.2017.
  - DATI IEGŪTI PORTĀLĀ [www.kadastrs.lv](http://www.kadastrs.lv) (487376.edoc)
  - SASKAŅĀ AR VZD SNIEGTO INFORMĀCIJU ZEMES ROBEŽAS IR ATTĒLOTAS ATBILDOŠI ZEMES KADASTRĀLĀS UZMĒRĪŠANAS UN VIETĒJĀ ĢEODEZISKĀ TĪKLA PRECIZĪTĀI UN VAR NESAKRIST AR SITUĀCIJU PLĀNĀ.
  - TOPOGRĀFISKĀS APZĪMĒJUMI IR ATTĒLOTI ATBILDOŠI MK NOTEIKUMU NR.281 1. PIELIKUMAM.
  - UZMĒRĪTĀS TERITORIJAS PLĀTĪBA 15.92 HA.
  - IELU SARKANĀS LĪNIJAS UZNESTAS ATBILDOŠI VIETĒJĀS PAŠVALDĪBAS TERITORIJAS PLĀNOJUMAM.
  - TOPOGRĀFISKĀ PLĀNA MĒROGA PRECIZĪTĀTE 1:1000.

PASŪTĪJUMS NR.: 04-18-IV	IZSTRĀDES VADĪTĀJS: SERT.-Nr.10-0667 IZSTRĀDĀTĀJS: SERT.-Nr.10-0667	A.GEDROVICS A.GEDROVICS	DETĀLPLĀNOJUMS "KIRŠI", RĀMAVA, KEKAVAS PAGASTS, KEKAVAS NOVADS KADASTRĀ NR. 8070 007 0310	
			PASŪTĪTĀJS: INTS VANCĀNS	LKS-92 TM m.k.0.999616
PROJEKTĒTĀJA ADRESE: LIEPĀJAS IELA 31-1, RĪGA, LV-1002		RASEJUMS: PLĀNOTO INŽENIERKOMUNIKĀCIJU PLĀNS		LAPU SKAITS 8
LĪGUMA/ARHĪVA NR.: 04-18-IV		14.08.2018.		LAPA NR. 5